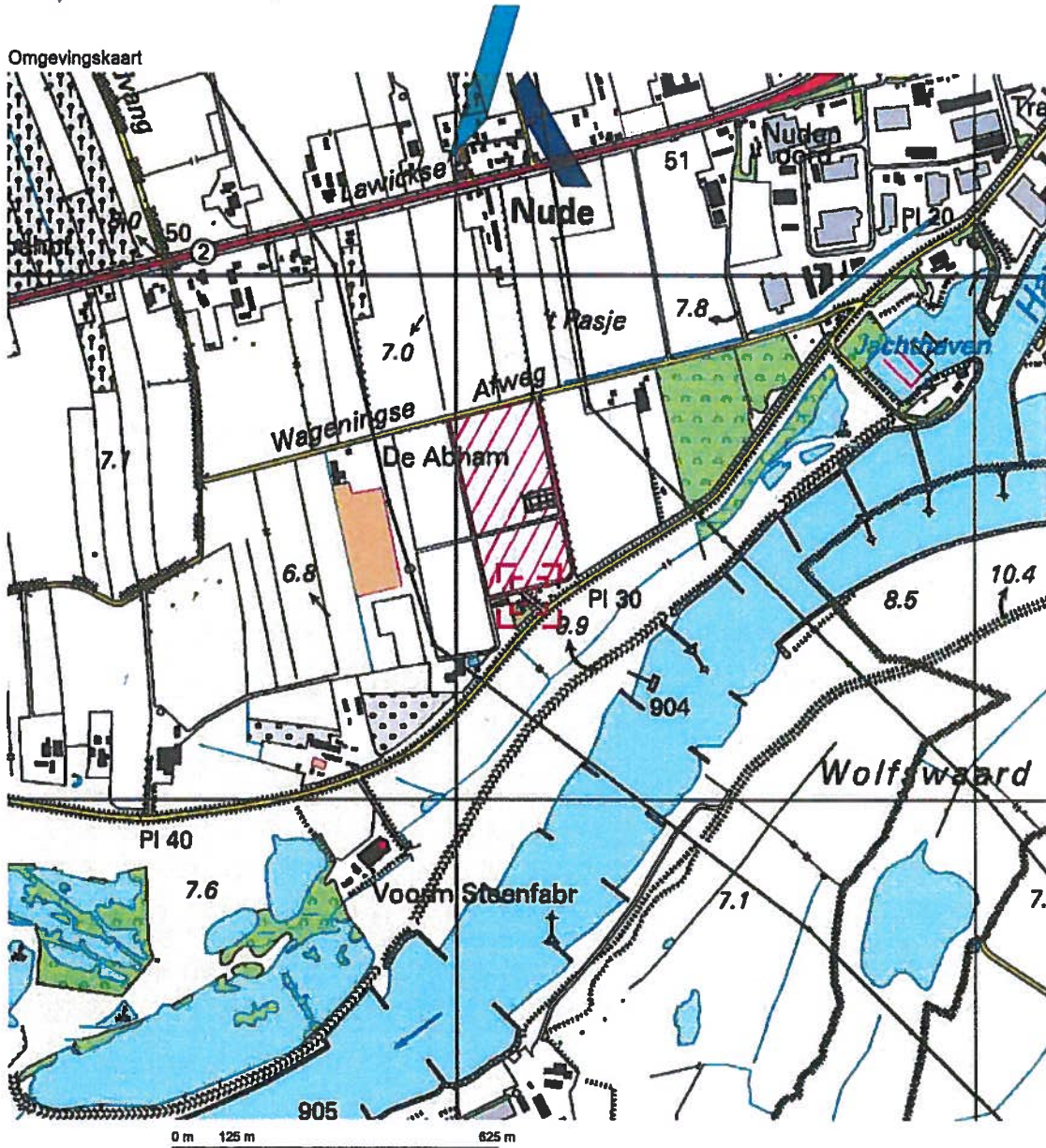


Bijlage 7A Schuif-resistente eigene appels



Deze kaart is noordgericht. Schaal 1: 12500

Hier bevindt zich Kadastraal object WAGENINGEN G 2252
 Grebbedijk 14, 6702 PB WAGENINGEN
 © De auteursrechten en databankenrechten zijn voorbehouden aan de Topografische Dienst Kadaster.

Rood gearceerd: kadastraal object 2252 van Wageningen
Zwart gearceerd: proefobject.

<ul style="list-style-type: none"> bebouwd gebied a huizenblok, groot gebouw b huizen c hoogbouw d kas wegen autoweg hoofdweg met gescheiden rijbanen hoofdweg regionale weg met gescheiden rijbanen regionale weg lokale weg met gescheiden rijbanen lokale weg weg met losse of slachte verharding onverharde weg straat/overige weg wandelgebied fietspad pad, voetpad weg in aanleg weg in ontwerp viaduct tunnel vaste brug bewegbare brug brug op pijlers 	<ul style="list-style-type: none"> spoorwegen spoorweg: enkelspoor spoorweg: dubbelspoor spoorweg: chiepsporig spoorweg: viersporig station metro bovengronds metro station hydrografie waterloop: smaller dan 3 m waterloop: 3-8 m breed waterloop: breder dan 8 m schutsluis vonder grondstijler cultuur bodemgebruik a weide met struiken b bouwland met grappelle c boomgaard d fruitweide e boomkweekerij f weide met populieren g loofbos f naaldbos gemengd bos grasland weide strand m dras en riet n hras en houtwal 	<ul style="list-style-type: none"> overige symbolen a kerk, moskee b toren, hoge loepel c kerk, moskee met toren d merkant object e waterhuus f vuurtoren a gemeentehuis b postkantoor c politiebureau d wegwijzer a kapel b krulde c vlamptip d telescoop a windmolen b watermolen c windmolentje d windturbine a oliepompijnstallie b seismast c sandmast a husbed b monument c poldergrinaal a begrenspilste b boom c paal d opslagstank a klanpertonen b sportcomplex c ziekenhuus schietbaan strastering hoogspanningaleiding met mast muur getidewering
---	--	--

kadaster



Dese kaart is onoverzigt






Kadasterformule uitbreid

Uitbreid uit de kadastrale kaart

2265 Perceelnummer	Kadastrale gemeente	WAGENINGEN
35 Huisnummer	Sektie	9
— Kadastrale grens	Perceelnummer	2265
— Bebouwing/topografie	Schaal	1:5000
— Voorlopige grens		

Voor een completere uittreksel, AANKOP, of andere BBA, De Kamerling van het Kadaster en de openbare registers

Als dit uittreksel moet geen enkel worden aangehouden. De auteursrechten zijn voorbehouden aan de Staat voor het Kadaster en de openbare registers

-  Weg UR gemaal en zeggenschap
-  Zone zonder Weg UR zeggenschap
-  Appelparelveld
-  Zone zonder Weg UR zeggenschap, akkerbouw/buivarkast mogelijk
-  Zone zonder Weg UR zeggenschap, akkerbouw/buivarkast mogelijk, geen bouwrijp